

信濃川水系緊急治水対策プロジェクト
【埴生遊水地】

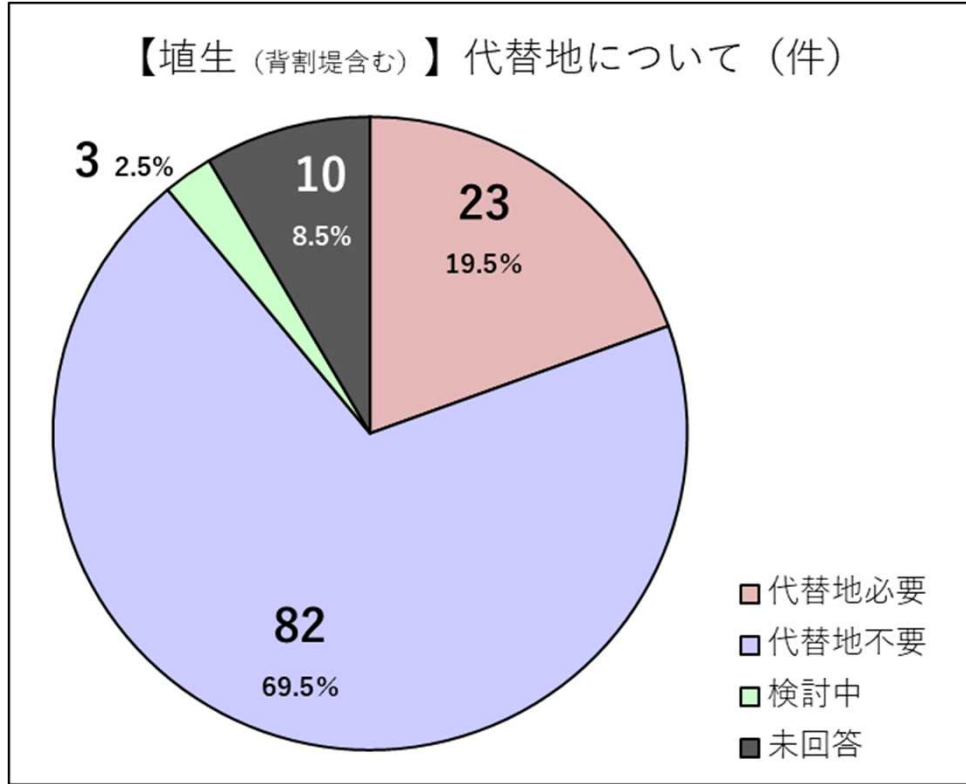
国土交通省 千曲川河川事務所

アンケート結果

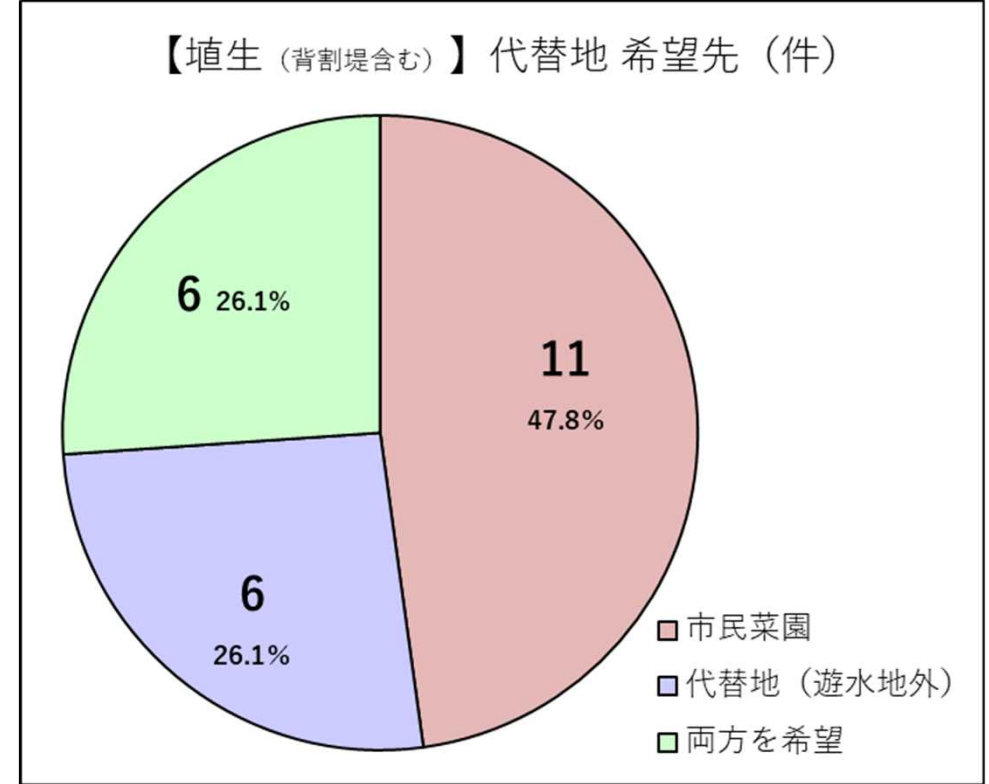
埴生遊水地 アンケート結果について

- ・千曲市にて、遊水地計画地に土地をお持ちの方を対象に「用地買収方式」を前提としたアンケート調査を実施。
- ・アンケート集計結果は以下のとおり。

① 代替地は必要か？



② 代替地はどこに希望か？



<アンケートに基づく集計(現時点)>

- ・代替地を必要とする方は、地権者118件のうち、23件。(19.5%)

【市民菜園】

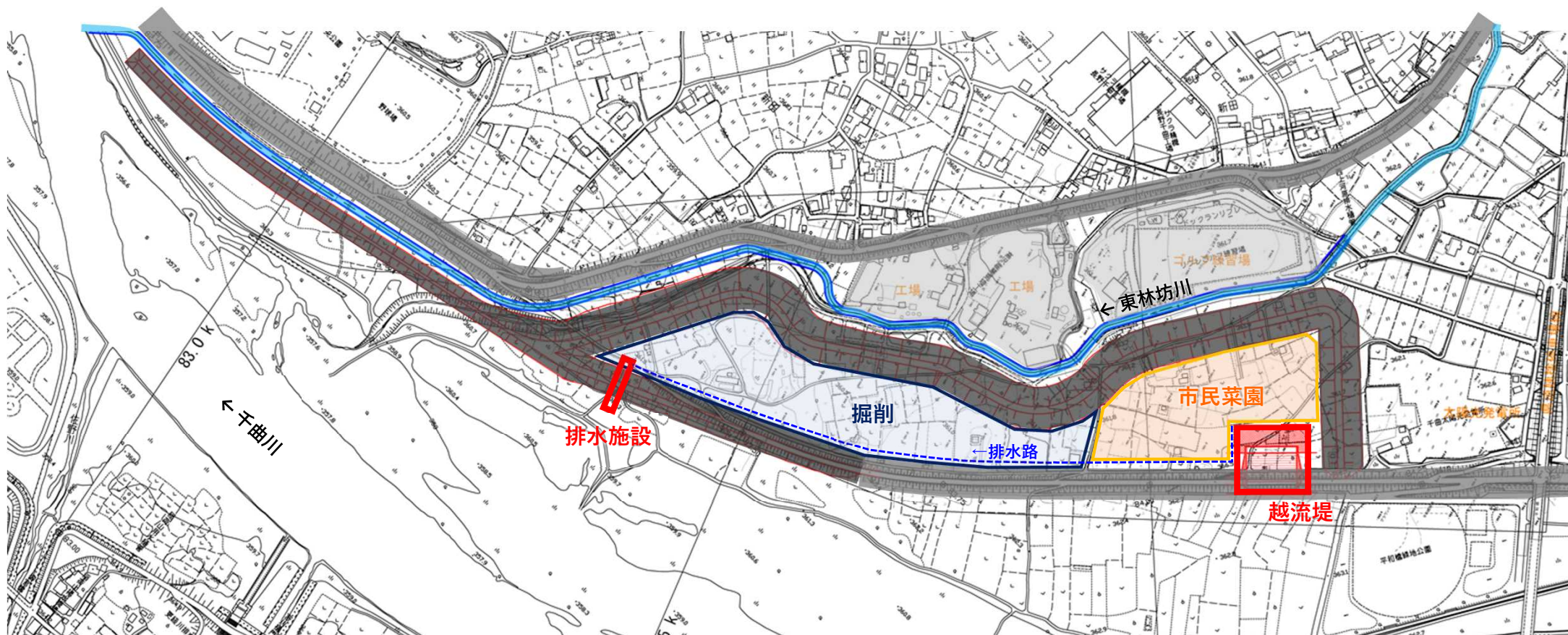
- ・市民菜園を希望される方は17件、必要とする耕作地の面積は約8,200㎡。

【遊水地外の代替地】

- ・遊水地外の代替地を希望される方は12件、必要とする耕作地の合計面積は約3,700㎡。
- ・自宅近くに代替地を希望される方が多数。

埴生遊水地 遊水地整備後の土地利用案 <市民菜園>

- 遊水地内の一部を市が占有し、「市民菜園」とする。
 - ・「市民菜園」とし、耕作継続を希望される方へ耕作地を提供する。
- 「市民菜園」は、遊水地の上流側に整備する。
 - ・既設道路からのアクセスが良い上流側に、「市民菜園」を整備する。
- 「越流堤」は、遊水地の上流側へ設置する。
 - ・限られた敷地内で遊水地の貯水容量を確保するため、遊水地内の湛水位を大きくとることができる上流側に越流堤を設置する。
 - ・越流堤には減勢工を設置し、越流した水が「市民菜園」に勢いよく流れ込まないようにする。



※ 「市民菜園案」は、あくまで遊水地整備後の土地利用の一案であり、今後地域の要望を聞きながら千曲市と協力し具体化していく。