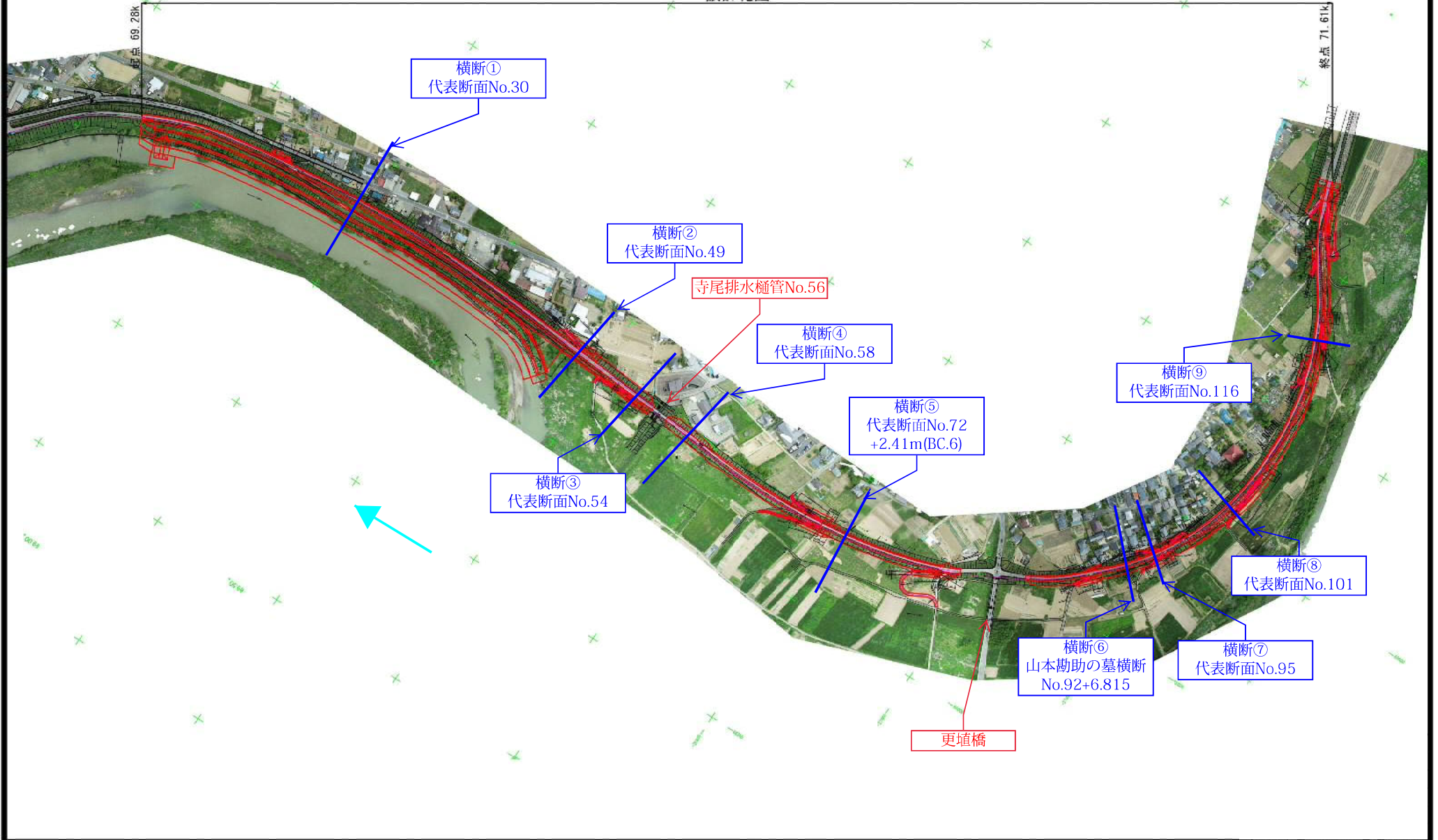


寺尾地区(柴・牧島・大室・小島田) 住民説明会

国土交通省 北陸地方整備局
千曲川河川事務所

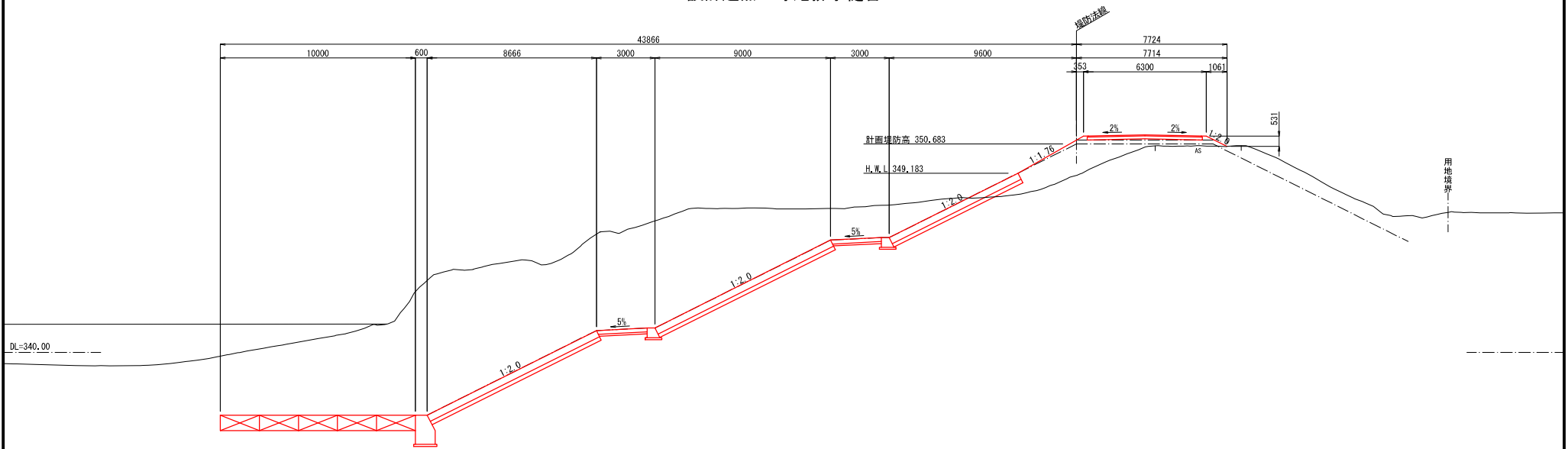
全体平面図 S=1:8000

設計範囲



横断①

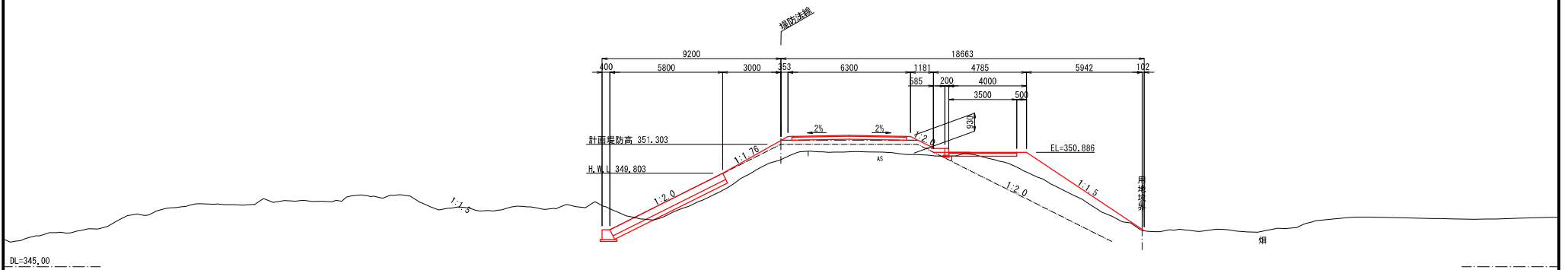
NO. 30
設計起点～寺尾排水樋管



横断図(2) S=1:100

横断②

NO. 49
設計起点～寺尾排水樋管

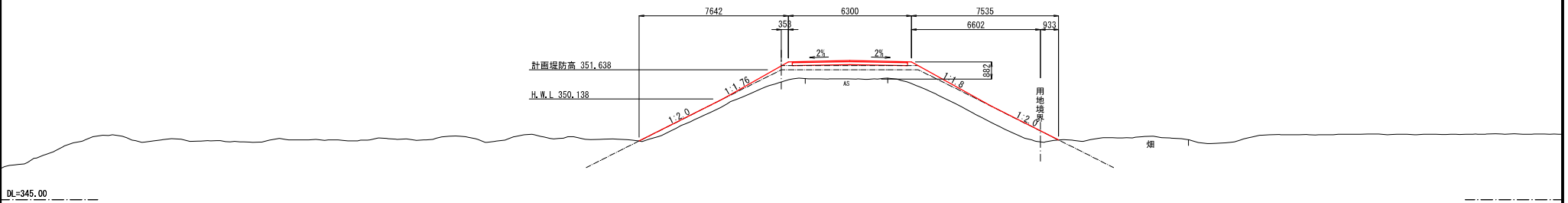


横断面(4) S=1:100

横断④

NO. 58
寺尾排水樋管～更埴橋

堤防法線

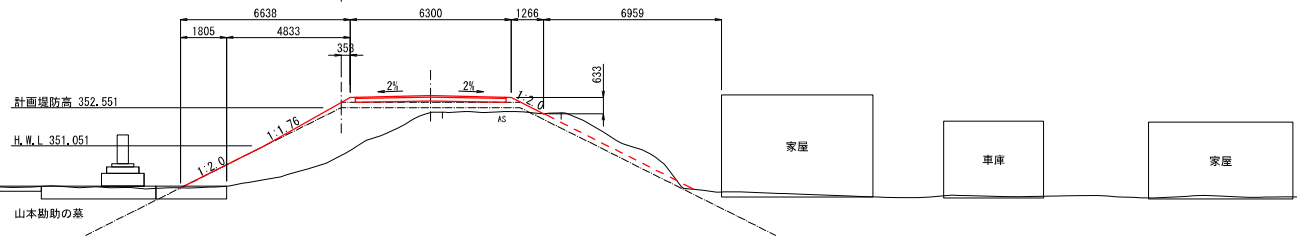


横断図(6) S=1:100

横断⑥

NO. 92+6.815
山本勘助の墓

堤防法線

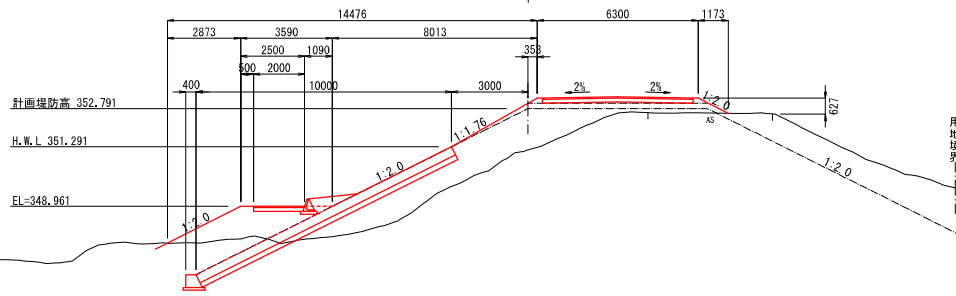


DL=345.00

横断⑧

NO. 101
更埴橋～設計終点

堤防法線

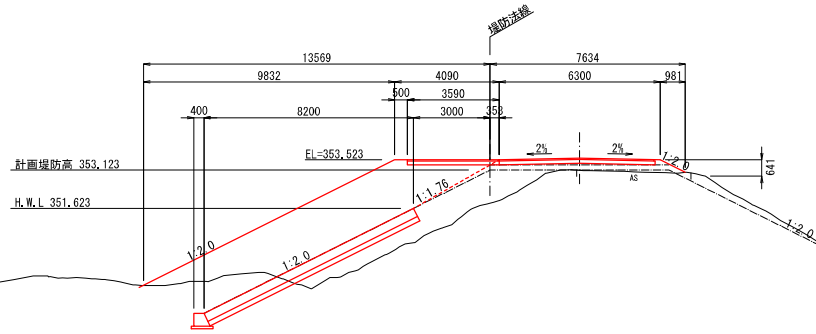


DL=345.00

横断面(9) S=1:100

横断⑨

NO. 116



DL=345.00

全体平面図
更埴橋下流1

S=1:1000



全体平面図
更埴橋下流2

S=1:1000



7000

全体平面図
更埴橋上流

S=1:1000

